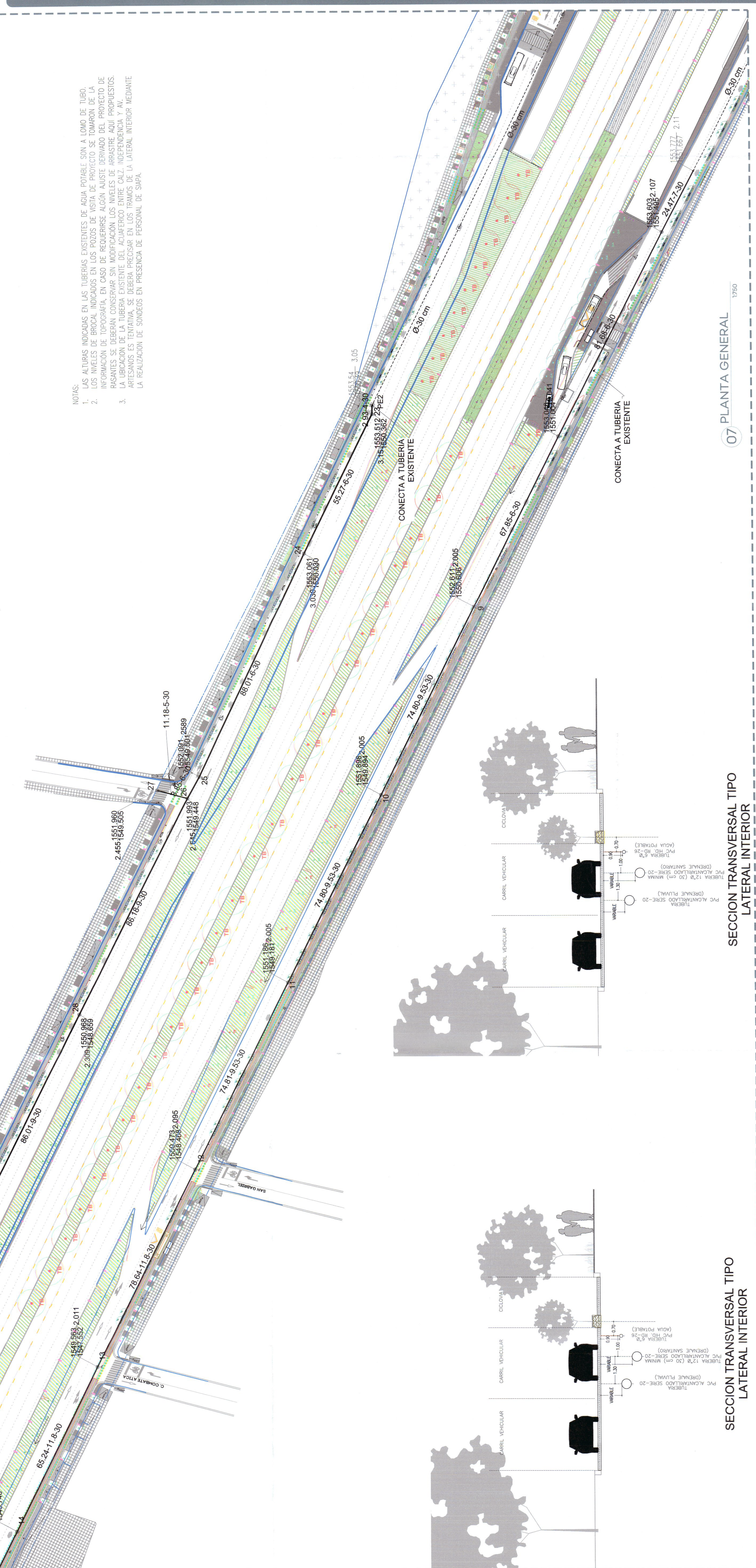
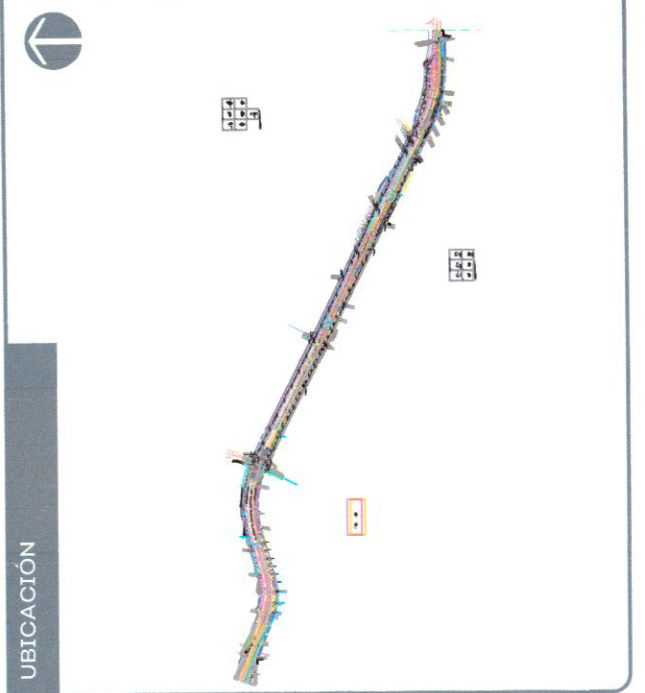


NOTAS:
 1. LAS ALTURAS INDICADAS EN LAS TUBERIAS EXISTENTES DE AGUA POTABLE SON A LOMO DE TUBO.
 2. LOS NIVELES DE BROCAL INDICADOS EN LOS POZOS DE VISITA DE PROYECTO SON CON REFERENCIA A LA INFORMACION DE TOPOGRAFIA, EN CASO DE REQUERIRSE ALGUNA DE LAS TUBERIAS DE PROYECTO DE PASANTES SE DEBERAN COLOCAR EN EL MUNICIPIO DE GUADALAJARA ENTRE CALZ. INDEPENDENCIA Y AV. ARTESANOS EN LA TENTATIVA SE DEBERA PRECISAR EN LOS TRAMOS DE LA LATERAL INTERIOR MEDIANTE LA REALIZACION DE SONIDOS EN PRESENCIA DE PERSONA DE SIMPA.



SECCION TRANSVERSAL TIPO LATERAL INTERIOR

SECCION TRANSVERSAL TIPO LATERAL INTERIOR



NOTAS:

EXISTENTE	
ALCANTARILLADO SANITARIO	
POZO DE VISITA	1942.20 2.80
COTA DE RASANTE PROFUNDIDAD	1937.40

PROYECTO	
ALCANTARILLADO SANITARIO	
POZO DE VISITA	1942.20 3.00
REGISTRO CON CAIDA ADJAZADA	1942.20
REGISTRO CON CAIDA LIBRE	1942.20
NUMERO DE REGISTRO	36
LONGITUD-PENDIENTE-DIAMETRO	103.16-15-152
COTA DE RASANTE PROFUNDIDAD	1942.20 2.80
COTA DE ARRASTRE	1937.40

VALIDACION:

Ing. José Luis Martínez	Ing. Jorge Humberto García Linares
Subdirector de Ingeniería y Distribución	Subdirector de Ingeniería y Distribución

AUTORIZACION:

Ing. María Elena Parra Acosta	Ing. Alberto Rafael López Santos
Subdirectora de Ingeniería y Alcantarillado	Subdirector de Ingeniería y Alcantarillado

DIRECCION GENERAL DE PROYECTOS:

Mtro. David Miguel Zamora Buño	Ing. Raúl Pineda López
Secretario de Infraestructura y Obras Públicas	Director de Proyectos e Ingeniería

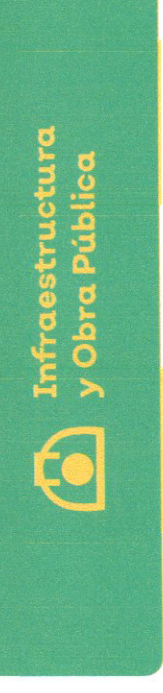
DATOS GENERALES:

Localización:	Periferico Manuel Gómez Morri, Entre Carr. Toluca y Av. Artesanos
Municipio:	Guadaluajara y Zapopan

PROYECTO:
 Elaboración de estudio de identificación y proyecto ejecutivo de obras inducidas del periferico Manuel Gómez Morri, tramo entre Av. Artesanos y Av. Independencia, en el municipio de Zapopan y Guadaluajara, Jalisco.

CONTENIDO:
 Implementación de infraestructura en laterales Proyecto Lateral Interior Av. Artesanos y Calz. Independencia Tramo entre Av. Artesanos y Calz. Independencia.

ESCALA:	Indicada
FECHA:	Dic. 2019
CLAVE DE PLANO:	PROY-07



OBRAS INDUCIDAS PERIFERICO, TRAMO 30+000 A 41+600

07 PLANTA GENERAL 1/750